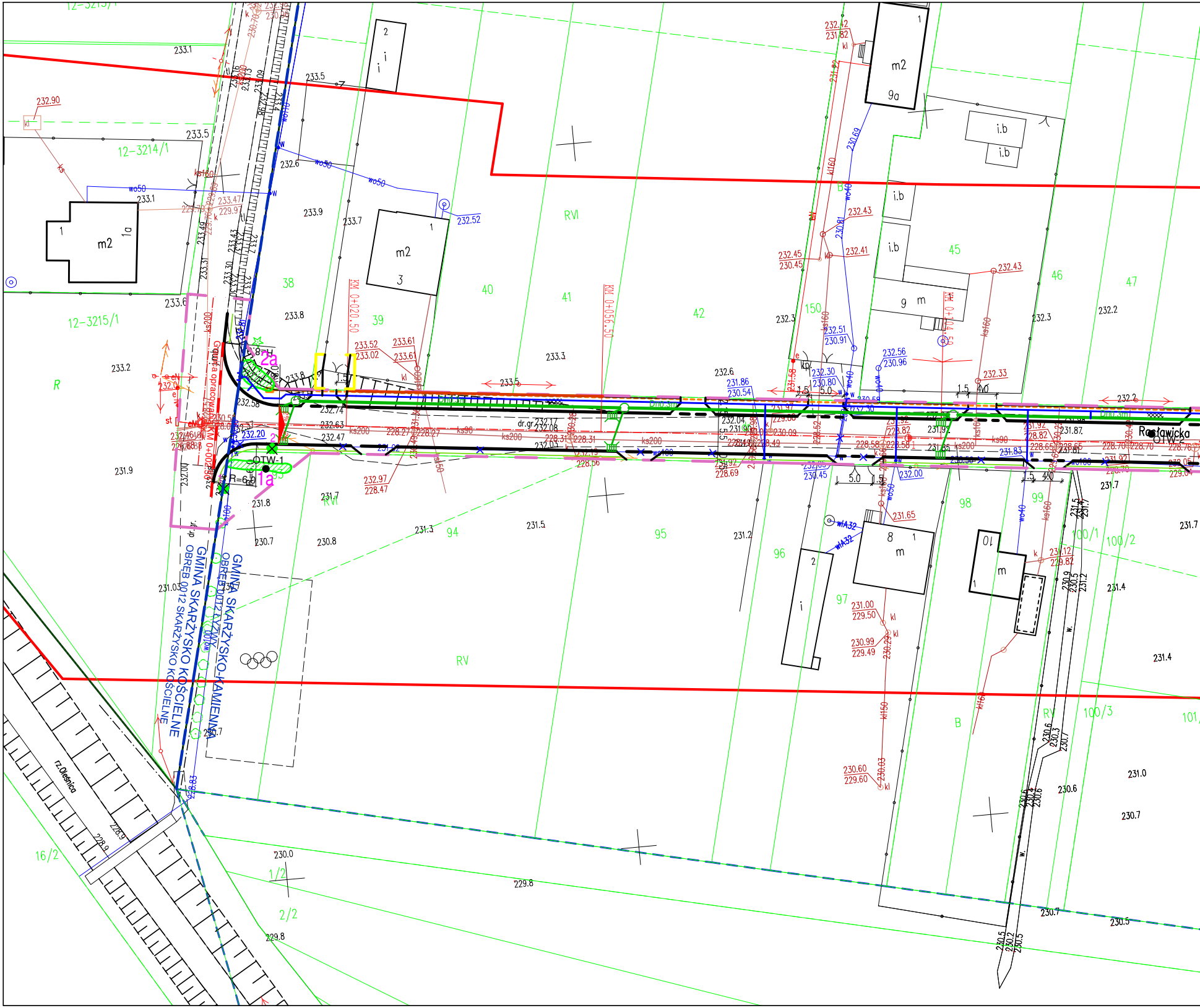
Rostawicka
OTW-1
OTW-2
1a
2a
R=6.0
GMINA SKARŻYSKO-KAMIENNA
OBREB 0012 ŻYTNIÓWKA
GMINA SKARŻYSKO KOŚCIELNE
OBREB 0012 SKARŻYSKO KOŚCIELNE
rz.Oleśnica
KM 0+020.50
KM 0+056.50
12-3214/1
12-3215/1
38
39
40
41
42
45
46
47
94
95
96
97
98
99
100/1
100/2
100/3
101
150
16/2
1/2
2/2
RVI
RV
R
B
m2
i.b
ks200
ks90
ks160
kl160
wo50
wo40
wo100
dr.gr.
233.1
233.5
233.9
233.7
233.8
233.6
233.2
233.3
232.6
232.3
232.2
231.9
231.8
231.7
231.5
231.3
231.2
231.4
231.0
230.8
230.7
230.6
230.5
230.0
229.8
232.52
232.90
232.43
232.41
232.45
232.33
232.51
232.56
232.30
231.86
230.54
232.20
231.65
231.00
229.50
230.99
229.49
230.60
229.60
232.97
228.47
228.56
228.69
230.45
232.00
231.87
231.81
228.76
228.65
5.0
1.5
4.0

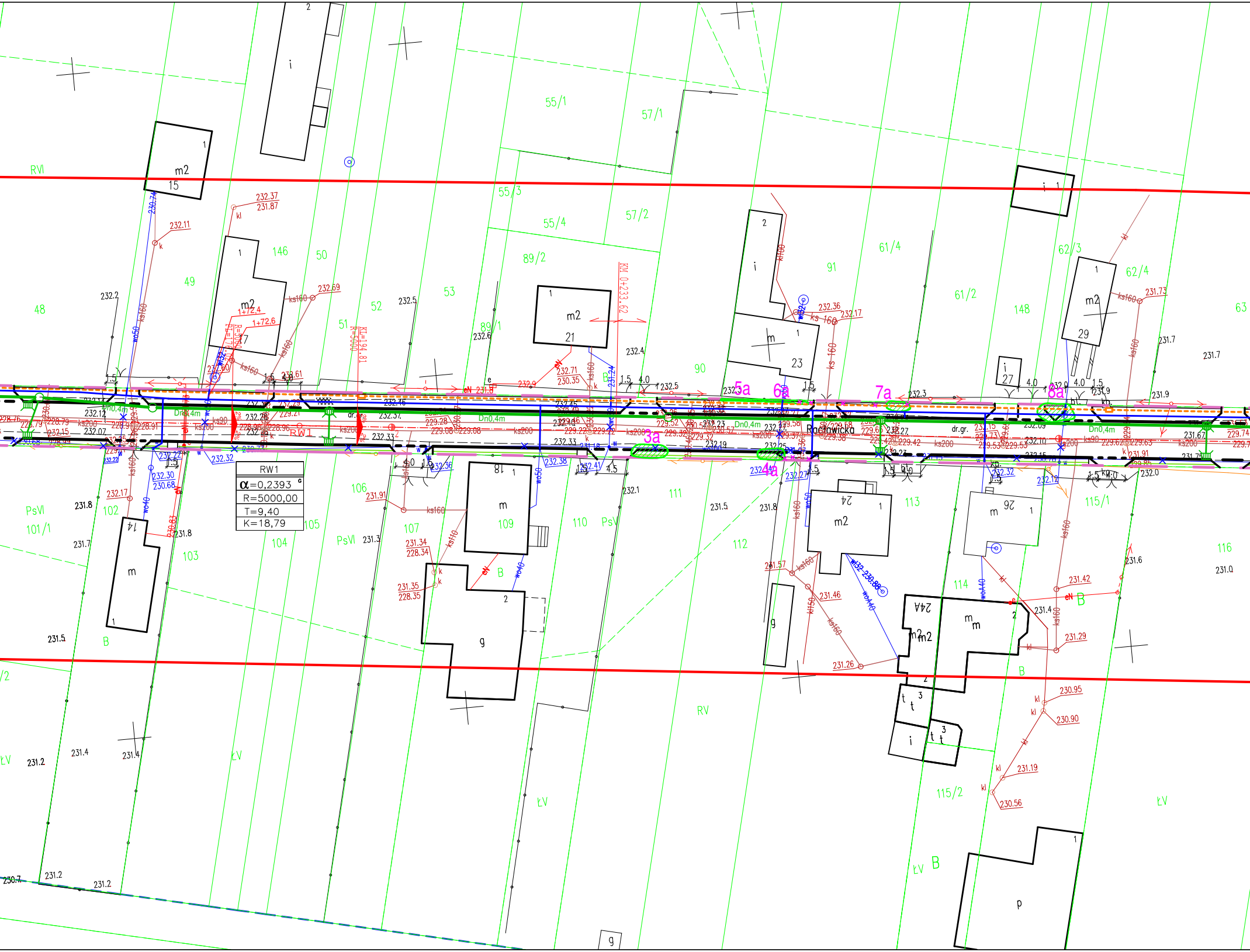
RW1
α=0,2393 g
R=5000,00
T=9,40
K=18,79
Racławicka
KM 0+233,62
KL=194,81
R=5000
RW1
3a
4a
5a
6a
7a
8a
Dn0,4m
dr.gr.
RVI
RV
PsVI
ŁV
B
48
49
50
51
52
53
55/1
55/3
55/4
57/1
57/2
61/2
61/4
62/3
62/4
63
89/1
89/2
90
91
101/1
102
103
104
105
106
107
109
110
111
112
113
114
115/1
115/2
116
146
148
m2
15
21
23
24
24A
26
27
29
14
18
ks160
ks200
kl
wo50
wo40
232.37
231.87
232.11
232.69
232.36
232.17
231.73
232.2
232.5
232.6
232.4
231.7
231.9
232.3
232.1
231.5
231.8
231.3
231.2
231.4
231.6
231.0
230.7
231.91
231.57
231.46
231.26
231.42
231.29
230.95
230.90
231.19
230.56
231.34
228.34
231.35
228.35
232.17
232.30
230.68
230.83

ROZWIĄZANIE SYTUACYJNE BUDOWY UL. RACŁAWICKIEJ W SKARŻYSKU - KAMIENNEJ I W SKARŻYSKU KOŚCIELNYM SKALA 1:500

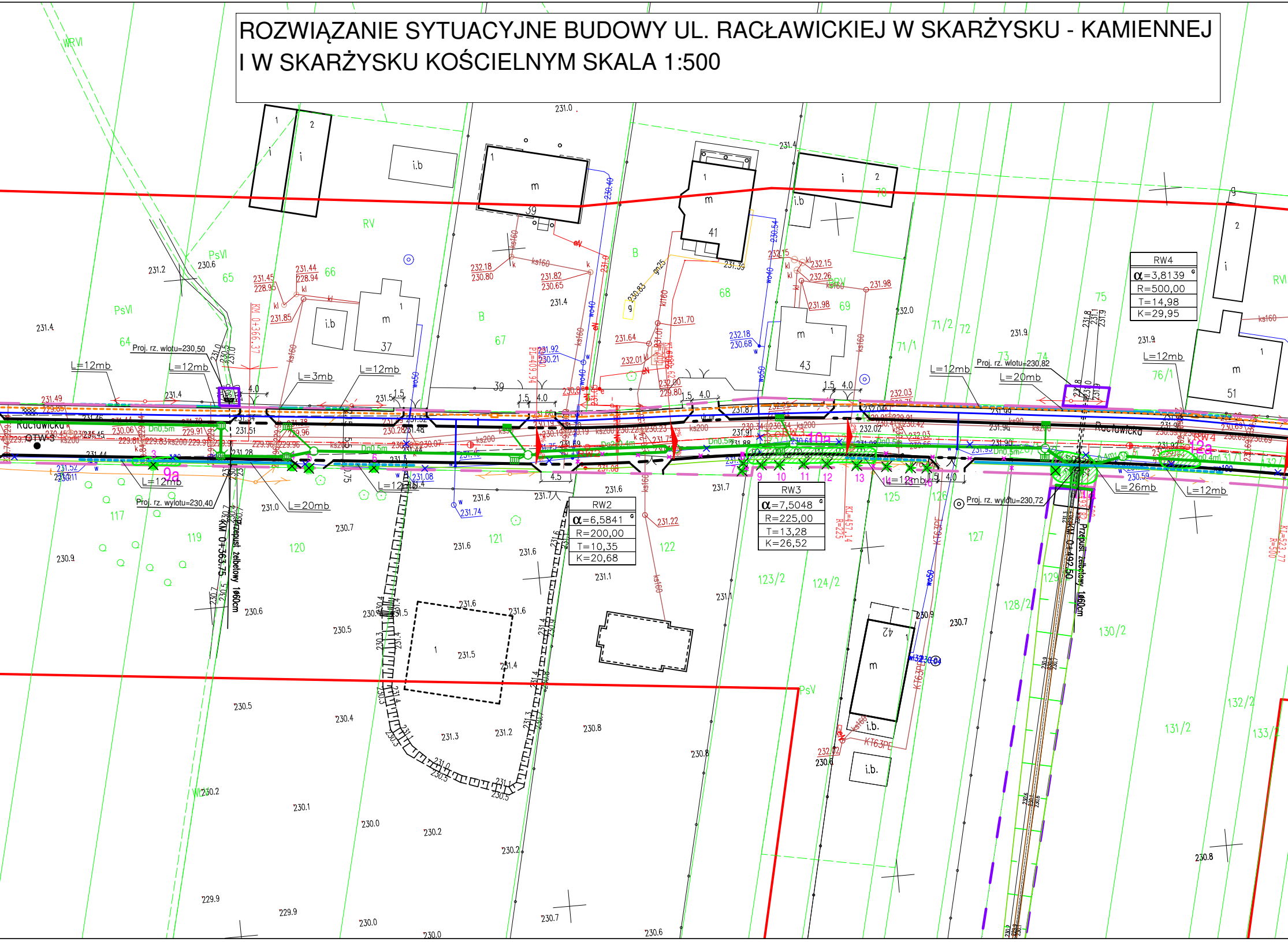
RW2
α=6,5841 ᵍ
R=200,00
T=10,35
K=20,68
RW3
α=7,5048 ᵍ
R=225,00
T=13,28
K=26,52
RW4
α=3,8139 ᵍ
R=500,00
T=14,98
K=29,95
Racławicka
OTW-3
KM 0+366,37
KM 0+363,75
Przepust żelbetowy 1Ø60cm
KM 0+492,50
Przepust żelbetowy 1Ø60cm
Proj. rz. wlotu=230,50
Proj. rz. wylotu=230,40
Proj. rz. wlotu=230,82
Proj. rz. wylotu=230,72
L=12mb
L=3mb
L=20mb
L=26mb
Dn0,5m
9a
10a
12a
RV
PsVI
PsV
WRVI
B
m
i.b
i
37
39
41
42
43
51
64
65
66
67
68
69
70
71/1
71/2
72
73
74
75
76/1
117
119
120
121
122
123/2
124/2
125
126
127
128/2
129
130/2
131/2
132/2
133/2
ks160
ks200
kl
w040
w050
KT63PE
gn25
4.0
1.5
4.5

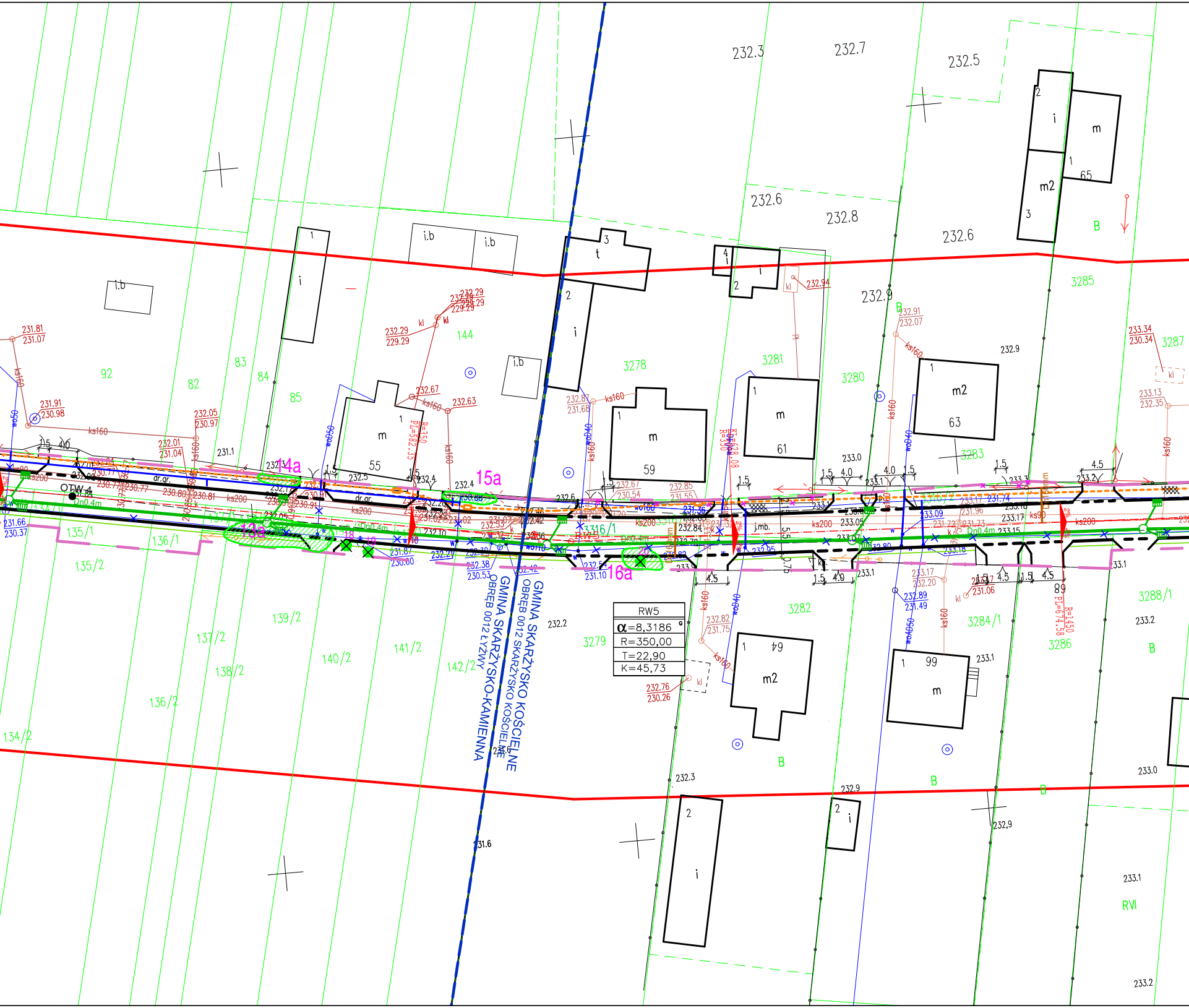

GMINA SKARŻYSKO KOŚCIELNE
OBRĘB 0012 SKARŻYSKO KOŚCIELNE
GMINA SKARŻYSKO-KAMIENNA
OBRĘB 0012 ŁYŻWY
RW5
α=8,3186
R=350,00
T=22,90
K=45,73
14a
15a
16a
13a
OTW.4
PL=582,35
R=350
PL=674,58
R=450
RW5
92
82
83
84
85
144
3278
3281
3280
3285
3287
3283
3282
3279
3284/1
3286
3288/1
135/1
135/2
136/1
136/2
137/2
138/2
139/2
140/2
141/2
142/2
134/2
3316/1
55
59
61
63
64
65
99
m
m2
i
i.b
t
B
RVI
232.3
232.7
232.5
232.6
232.8
232.6
232.9
ks160
ks200
wo50
wo40
dr.gr.
j.mb.
Dn0.4m

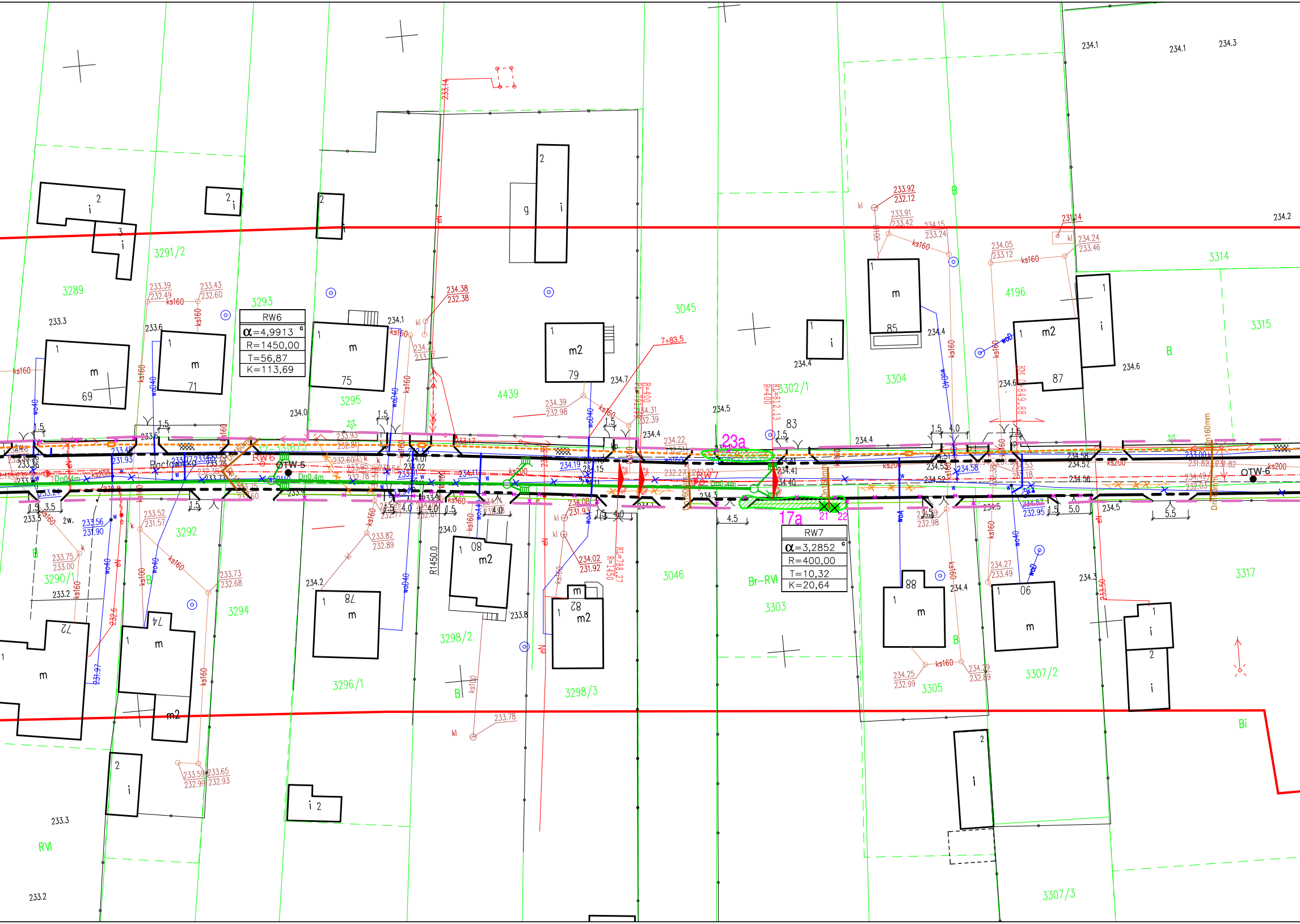
RW6
α=4,9913 g
R=1450,00
T=56,87
K=113,69
RW7
α=3,2852 g
R=400,00
T=10,32
K=20,64
OTW-5
OTW-6
Racławicka
23a
17a
21
22
7+83.5
R=400
KL=812.13
KL=788.27
R=1450
KM 0+849.88
R1450.0
Dn0.4m
3289
3291/2
3293
3295
4439
3045
3302/1
3304
4196
3314
3315
3290/1
3292
3294
3296/1
3298/2
3298/3
3046
3303
3305
3307/2
3307/3
3317
Br-RVI
RVI
Bi
B
69
71
75
79
85
87
83
72
74
78
80
82
88
90
ks160
ks200
wo40
eN
kl
233.3
233.6
234.0
234.1
234.4
234.5
234.6
234.7
234.2
234.3
233.2
233.8
1.5
3.5
4.0
4.5
5.0
5.5

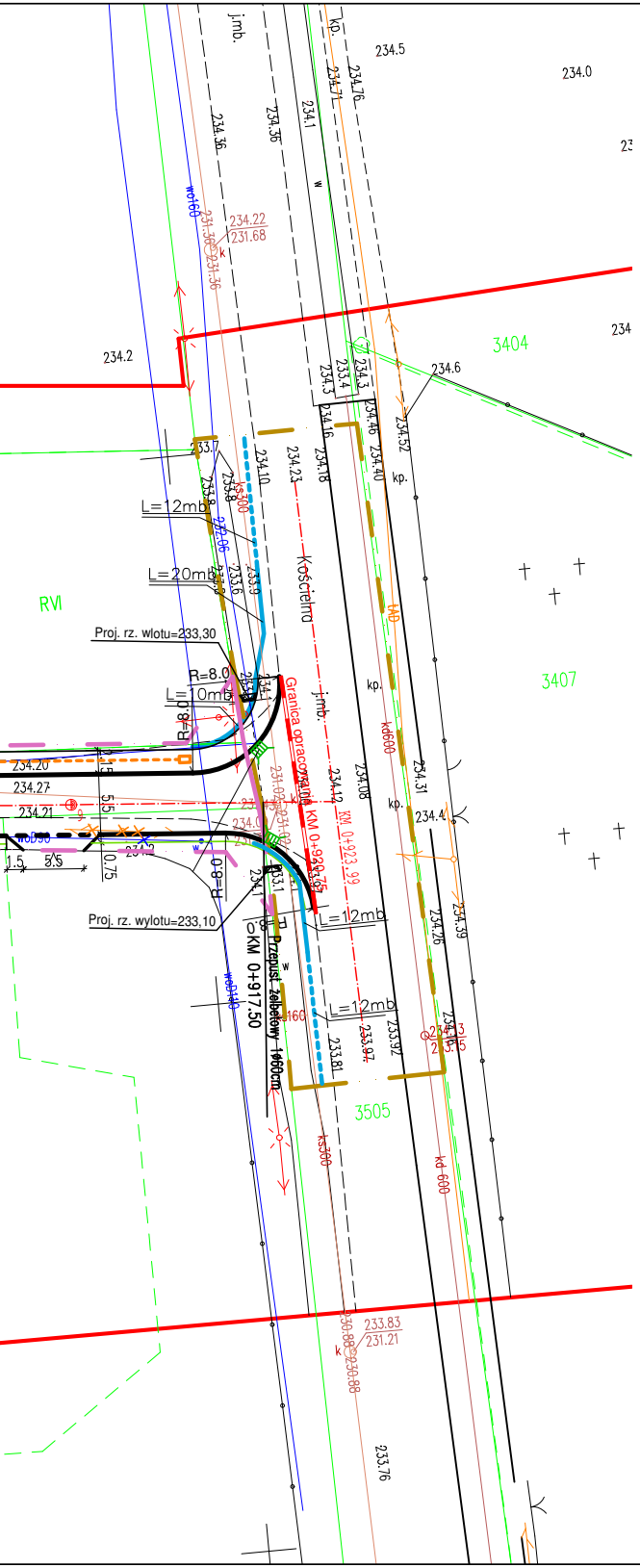
j.mb.
kp.
234.5
234.0
234.36
234.36
234.1
234.71
234.76
234.22
231.68
234.2
3404
234
234.6
233.7
L=12mb
L=20mb
RVI
Proj. rz. wlotu=233,30
R=8.0
L=10mb
3407
Kościelna
Granica opracowania
KM 0+923.99
KM 0+917.50
Przepust żelbetowy
L=12mb
3505
234.20
234.27
234.21
Proj. rz. wylotu=233,10
233.83
231.21
233.76

Skarżysko Kościelne
Racławicka

MAPA DO CELÓW PROJEKTOWYCH

Województwo **ŚWIĘTOKRZYSKIE**
Jedn. ewidencyjna **261001_1 Skarżysko-Kamienna**
Obręb **261001_1. 0012 Łyżwy**
Jedn. ewidencyjna **261004_2 Skarżysko Kościelne**
Obręb **261004_2. 0012 Skarżysko Kościelne**
Ul. Racławicka
Skala 1 : 500
Układ współrzędnych płaskich „2000"
Układ współrzędnych wysokościowych Kronsztadt 60
GG.6641.170.2022
Sekcja mapy: 7.149.20.17.3.3; 7.149.20.16.4.3, 4.4
Mapa aktualna w granicach lokalizacji na dzień 16.02.2022 r.
Granice zgodne z operatem ewidencji gruntów.

„GEO-SKAR"
BIURO USŁUG GEODEZYJNO-PROJEKTOWYCH
Katarzyna Rozwadowska
27-220 Mirzec, Gadka 231 A
Kom 793-669-229
NIP 6641928816 REGON 260304454

GEODETA UPRAWNIONY
Siedlak
MARCIN SIEDLAK
ŚWIADECTWO MGPiB Nr 18107

Poświadczam, że niniejszy dokument został opracowany w wyniku prac geodezyjnych i kartograficznych, których rezultaty zawiera pozytywnie zweryfikowany operat techniczny. Jednocześnie informuję, że jestem świadomy odpowiedzialności karnej za złożenie fałszywego oświadczenia.

Identyfikator zgłoszenia prac geodezyjnych	GG.6641.170.2022
Organ służby geodezyjnej, który otrzymał zgłoszenie	**STAROSTA POWIATU** **Powiatowy Ośrodek Dokumentacji Geodezyjnej i Kartograficznej** **SKARŻYSKO-KAMIENNA**
Wykonawca prac geodezyjnych	Geo-Skar BIURO USŁUG GEODEZYJNO -PROJEKTOWYCH Katarzyna Rozwadowska
Nr oraz data sporządzenia dokumentu zawierającego wynik pozytywnej weryfikacji	Protokół weryfikacji nr GG.6641.170.2022_1 z dnia 28.02.2022 r
Imię i nazwisko oraz nr uprawnień zawodowych kierownika prac	Marcin Siedlak Nr uprawnień 18107, zakres 1

LEGENDA:

- – proj. oś ulicy
- – proj. krawężnik
- – proj. chodnik
- – proj. pobocze
- – proj. linia rozgraniczająca
- – istniejący pas drogowy drogi powiatowej przeznaczony pod przebudowę /linia zajętości pod przebudowę innych dróg publicznych/
- – proj. linia zajętości pod budowę urządzeń wodnych
- – linia zajętości pod budowę/przebudowę zjazdów
- 3.5 – proj. zjazd
- – proj. kanalizacja deszczowa
- – proj. przykanalik kanalizacji sanitarnej
- – proj. wpust uliczny z osadnikiem – głęboki
- – proj. wpust uliczny bez osadnika – płytki
- – proj. kanał technologiczny
- – proj. wodociąg
- – istn. wodociąg do likwidacji
- – istn. napowietrzna linia telet. do likwidacji
- – proj. palisada
- – proj. poręcz ochronna
- – proj. bariera ochronna
- – proj. bariera ochronna (odcinek początkowy/końcowy)
- 3 – istn. drzewo liściaste do wycięcia
- 4 – istn. drzewo iglaste do wycięcia
- 1a – istn. krzewy do wycinki
- – istn. ogrodzenie do rozbiórki
- OTW-1 – otwór geologiczny

Biuro Projektowo - Wykonawcze
"DROGI I ULICE" Zenon Kubicki

IMIĘ I NAZWISKO		Nr upraw.	PODPIS	DATA	OBIEKT:	SKALA
Projekt.	**mgr inż. Z. Kubicki**	**144/91**		05.22	Budowa ul. Racławickiej w Skarżysku-Kamiennej i w Skarżysku Kościelnym	1:500
Oprac.	mgr inż. G. Stawski			05.22		
	mgr inż. D. Kotulski			05.22	STADIUM: **PB**	
					BRANŻA: Drogowa	
					PRZEDMIOT RYSUNKU:	NR RYS.
Sprawdz.	mgr inż. A. Białogońska	SWK/0085/ POOD/04		05.22	Rozwiązanie sytuacyjne	**2**
Kier.Prac.	**mgr inż. Z. Kubicki**	**144/91**		05.22		Ark. nr 1